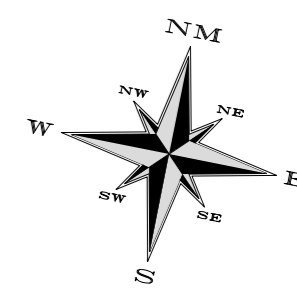
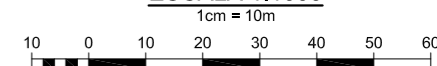


SÍTIO SANTA HELENA  
 Propr.: Helio Steffen Filho, Reinaldo Roberto Steffen, Haydee Leal Steffen,  
 Regina Steffen, Emilia Maria Steffen Novelli e Adriana Valeria Steffen Ramos.

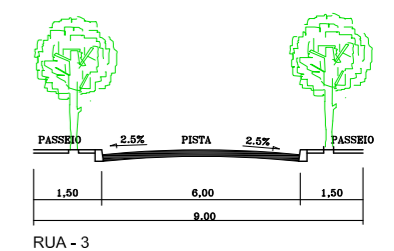
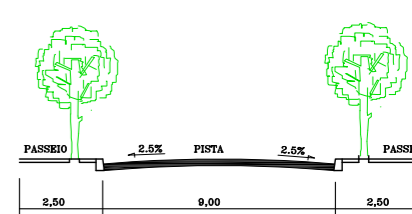


ESCALA 1:1000



PERFIL TRANSVERSAL

ESCALA 1:200



GLEBA B DO SÍTIO SANTO ANTONIO  
 Propr.: Amaldo Ramos da Silva

545  
540

540  
535  
530

JD. RESIDENCIAL  
 RIO ARAGUAIA

Área de Uso Público  
 A3 - Sistema de Lazer

Área de Uso Público  
 A4 - Sistema de Lazer

RUA LUIZ FRANCISCO BRENHA DE CAMARGO

SISTEMA DE LAZER

RESIDENCIAL VILA DONA TONICA

RUA SEBASTIAO CAMILOTTI

ESTRADA MUNICIPAL DAS SETE QUEDAS (ITU-080)

ÁREA VERDE/APP

DESCR.	ÁREA (m²)
A. VERDE/APP-1	14.081,14
A. VERDE/APP-2	31.470,68
A. VERDE - 3	1.004,48
TOTAL GERAL	46.556,30

ÁREAS INSTITUCIONAIS

DESCR.	ÁREA (m²)
1 - EQUIP. COMUNITARIOS - 1	8.644,92
EQUIP. COMUNITARIOS - 2	960,50
2 - EQUIP. URBANOS	363,74
EST. ELEV. ESGOTO	301,53
RESERV. AGUA	10.300,69
TOTAL GERAL	10.300,69

(Quadras/Lotes)

DESCR.	ÁREA (m²)	Nº DE LOTES	USO
QUADRA - A	4.157,05	5	MISTO
QUADRA - B	16.129,50	17	MISTO
QUADRA - C	29.741,16	18	MISTO
QUADRA - D	13.479,26	14	MISTO
QUADRA - E	2.847,01	14	RESIDENCIAL
QUADRA - F	2.175,95	8	RESIDENCIAL
QUADRA - G	2.197,68	1	MISTO
QUADRA - H	6.490,24	30	RESIDENCIAL
QUADRA - I	11.075,35	52	RESIDENCIAL
QUADRA - J	11.822,22	56	RESIDENCIAL
QUADRA - K	5.078,43	25	RESIDENCIAL
QUADRA - L	1.020,93	5	RESIDENCIAL
QUADRA - M	6.165,41	29	RESIDENCIAL
QUADRA - N	4.875,04	22	RESIDENCIAL
TOTAL GERAL	122.255,23	296	

SISTEMA VIÁRIO

DESCR.	ÁREA (m²)
RUA 1	5.402,85
RUA 2	1.118,65
RUA 3	90,79
RUA 4	6.861,44
RUA 5 (Trecho 1)	3.425,65
RUA 5 (Trecho 2)	736,27
RUA 6	368,13
RUA 7	5.429,25
VIELA 1A	157,55
VIELA 1B	211,73
VIELA 2	1.287,52
VIELA 3	380,21
VIELA 4	2.455,81
VIELA 5	646,68
VIELA 6	43,40
VIELA 7	1.084,33
TOTAL GERAL	30.541,00

