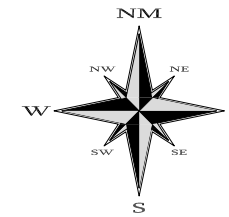


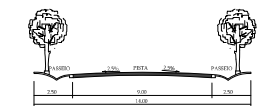
LEGENDA

- Mata inicial a media de regeneração
- Pastagem
- Mata ciliar inicio a medio (APP)
- Árvore Isolada

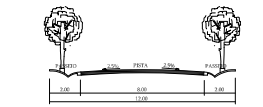


PERFIS TRANSVERSAIS

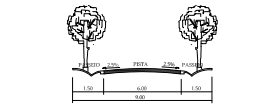
ESCALA 1:200



RUA - 14



RUA 2



RUA 3

Vértice	Direção	Distância
127-62	03°42'47" NW	4,209
02-61	09°12'41" NW	23,524
61-60	71°52'12" NW	30,170
60-59	89°01'37" NW	28,757
59-58	53°15'12" NW	1,708
58-57	49°39'23" NW	38,988
57-56	47°25'33" NW	39,310
56-55	48°31'30" NW	23,720
55-54	62°29'30" NW	14,863
54-53	84°30'33" NW	14,997
53-52	88°42'43" SW	13,181
52-51	85°12'40" SW	13,770
51-50	88°48'02" NW	16,388
50-49	76°24'36" NW	15,720
49-48	65°32'52" NW	18,474
48-47	61°31'07" NW	20,525
47-46	72°18'29" NW	30,533
46-45	57°12'36" NW	23,694
45-125A	53°02'36" NW	76,681
125A-124A	36°50'14" NE	473,590
124A-124	62°33'29" NE	38,580
124	01°14'18" SW	317,462
4-126	88°49'31" SE	74,859
126-127	0°19'29" SW	274,610

SITIO SÃO FRANCISCO
Remanescente Gleba-3
MARIA DO CARMO BUENO COSTA

SITIO SÃO FRANCISCO
GLEBA 4

FERRARI ENGENHARIA E IMÓVEL LTDA.

LOTEAMENTO RESIDENCIAL JARDIM PAULISTA
Gleba 1 - Sítio São Francisco

(Quadras/Lotes)		SISTEMA VIÁRIO		ÁREA VERDE		ÁREA INSTITUCIONAL	
DESCR.	ÁREA (m²)	DESCR.	ÁREA (m²)	DESCR.	ÁREA (m²)	DESCR.	ÁREA (m²)
QUADRA - 1	1.310,18	RUA 1	6.028,25	ÁREA VERDE	28.958,02	ÁREA INSTIT.-1	4.889,70
QUADRA - 2	6.361,21	RUA 2	2.360,32	SISTEMA LAZER-1	377,86	ÁREA INSTIT.-2	816,26
QUADRA - 3	10.671,61	RUA 3	1.114,97	SISTEMA LAZER-2	756,36	TOTAL GERAL	6.624,05
QUADRA - 4	6.022,39	RUA 4	0.674,31	SISTEMA LAZER-3	1.907,13		
QUADRA - 5	2.546,26	RUA 5	479,34	TOTAL GERAL	29.697,42		
QUADRA - 6	1.535,31	RUA 6	460,26				
QUADRA - 7	4.969,57	VIELA-01	200,00				
QUADRA - 8	4.768,77	VIELA-02	177,39				
QUADRA - 9	2.458,27	VIELA-03	100,00				
QUADRA - 10	2.200,37	VIELA-04	100,29				
QUADRA - 11	1.987,43	ÁREAS 16 II	3.197,43				
QUADRA - 12	3.816,63	ÁREAS 16 III	1.000,00				
QUADRA - 13	1.486,02	TOTAL GERAL	23.202,16				
TOTAL GERAL	53.379,74						

ÁREA II
FUTURA AMPLIAÇÃO DA
RUA FRANCISCO R. DA COSTA
1.503,13 m²

ÁREA III
FUTURA AMPLIAÇÃO DA
RUA FRANCISCO R. DA COSTA
1.694,30 m²

