










LEGENDA:

-  - CURVA DE NÍVEL
-  - CÔRREGO
-  - TALUDE
-  - GABIÃO
-  - CANALETA PROJETADA
-  - CAIXA DE PASSAGEM PROJETADA
-  - PONTO ALTO DA CANALETA
-  - PORTARIA À SER CONSTRUÍDA
-  - PICADOR DE GALHOS E LEIRAS

NOTAS:
 01 - TODAS AS COTAS E MEDIDAS SÃO EM METROS E DIÂMETROS EM MILÍMETROS, EXCETO ONDE INDICADAS.
 02 - DA MEIA CANA Ø 400 mm EXCETO ONDE INDICADA

 RESITEC Serviços Industriais Ltda.		 PREFEITURA DA ESTÂNCIA TURÍSTICA DE ITU	
CLIENTE: PREFEITURA MUNICIPAL DA ESTÂNCIA TURÍSTICA DE ITU			
TÍTULO: PLANO DE GERENCIAMENTO DE RESÍDUOS DA CONSTRUÇÃO CIVIL - PGRCC			
LOCAL: AV. SETE QUEDAS, S/N - BOM RETIRO - ITU/SP			
ASSUNTO: ATERRO DE RESÍDUOS DA CONSTRUÇÃO CIVIL - CAMADA 80 - 85			
CAD. N.	ESCALA:	DES. N.	REV.:
RT121-CAMADA_80-85.DWG	1:1250	RT121-CAMADA_80-85	0