

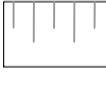




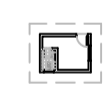



LEGENDA:

-  - CURVA DE NÍVEL
-  - CÔRREGO
-  - TALUDE
-  - GABIÃO
-  - CANALETA PROJETADA
-  - CAIXA DE PASSAGEM PROJETADA
-  - PONTO ALTO DA CANALETA
-  - PORTARIA À SER CONSTRUÍDA
-  - PICADOR DE GALHOS E LEIRAS

NOTAS:
 01 - TODAS AS COTAS E MEDIDAS SÃO EM METROS E DIÂMETROS EM MILÍMETROS, EXCETO ONDE INDICADAS.
 02 - DA MEIA CANA Ø 400 mm EXCETO ONDE INDICADA

| | | | |
|--|---------|---|-------|
|  RESITEC Serviços Industriais Ltda. | | PREFEITURA DA ESTÂNCIA TURÍSTICA DE ITU  | |
| CLIENTE: PREFEITURA MUNICIPAL DA ESTÂNCIA TURÍSTICA DE ITU | | | |
| TÍTULO: PLANO DE GERENCIAMENTO DE RESÍDUOS DA CONSTRUÇÃO CIVIL - PGRCC | | | |
| LOCAL: AV. SETE QUEDAS, S/N - BOM RETIRO - ITU/SP | | | |
| ASSUNTO: ATERRO DE RESÍDUOS DA CONSTRUÇÃO CIVIL - CAMADA 67 - 70 | | | |
| CAD. N. | ESCALA: | DES. N. | REV.: |
| RT121-CAMADA_67-70.DWG | 1:1250 | RT121-CAMADA_67-70 | 0 |